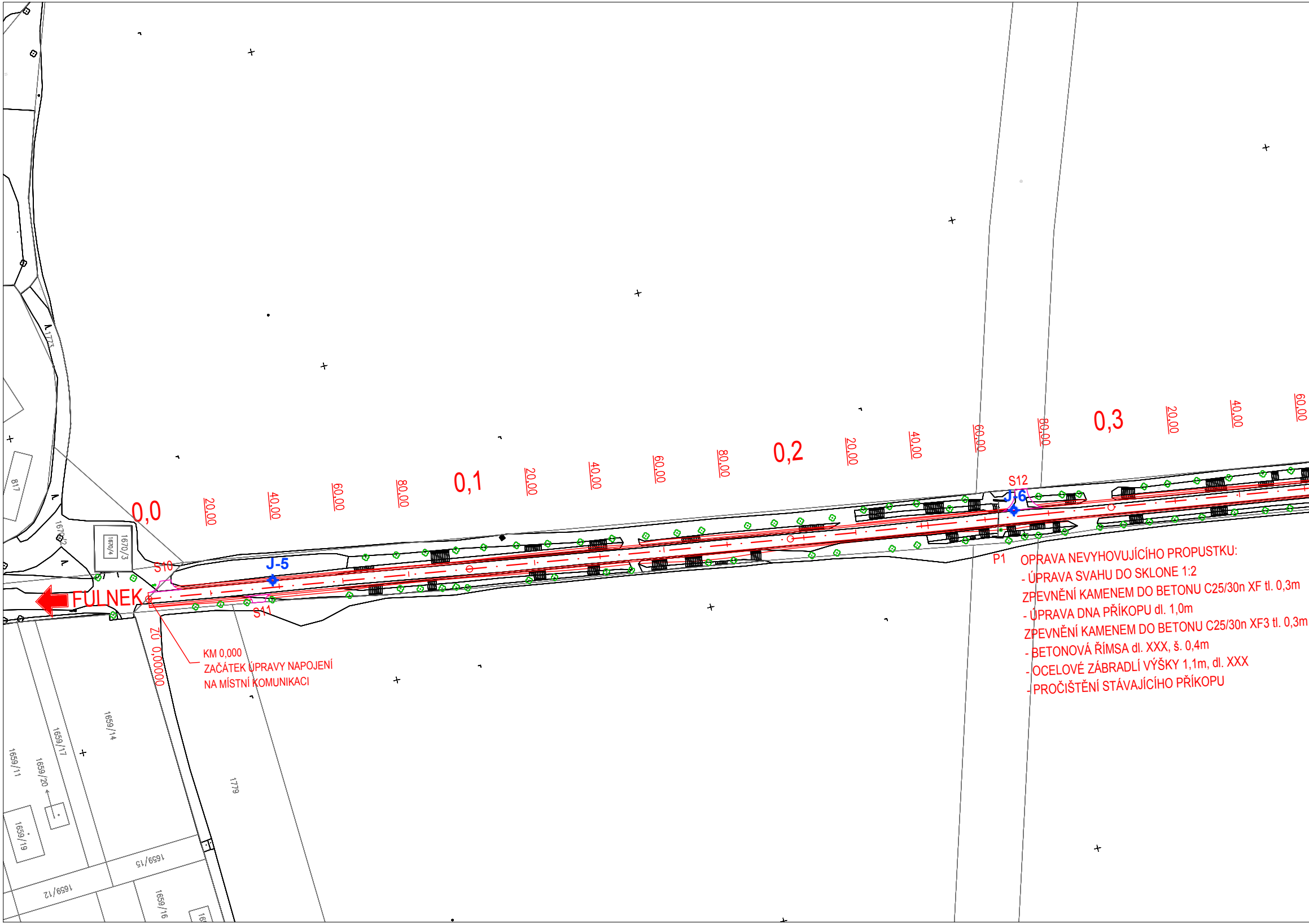
KM 0,000
ZAČÁTEK ÚPRAVY NAPOJENÍ
NA MÍSTNÍ KOMUNIKACI

P1 OPRAVA NEVYHOVUJÍCÍHO PROPUSTKU:
- ÚPRAVA SVAHU DO SKLONE 1:2
ZPEVNĚNÍ KAMENEM DO BETONU C25/30n XF tl. 0,3m
- ÚPRAVA DNA PŘÍKOPU dl. 1,0m
ZPEVNĚNÍ KAMENEM DO BETONU C25/30n XF3 tl. 0,3m
- BETONOVÁ ŘÍMSA dl. XXX, š. 0,4m
- OCELOVÉ ZÁBRADLÍ VÝŠKY 1,1m, dl. XXX
- PROČIŠTĚNÍ STÁVAJÍCÍHO PŘÍKOPU

FULNEK
0,0
20,00
40,00
60,00
80,00
0,1
20,00
40,00
60,00
80,00
0,2
20,00
40,00
60,00
80,00
0,3
20,00
40,00
60,00
J-5
J-6
S10
S11
S12
ZÚ 0,00000
1773
817
1670/2
1670/3
1670/4
1659/11
1659/17
1659/14
1659/20
1659/19
1659/15
1659/12
1659/16
1779


80,00
0,4
20,00
40,00
60,00
80,00
0,5
20,00
40,00
60,00
80,00
0,6
20,00
40,00
60,00
80,00
0,7
20,00
J-7
1942
HLAVNÍ POLNÍ CESTA P5/30
V1
1786

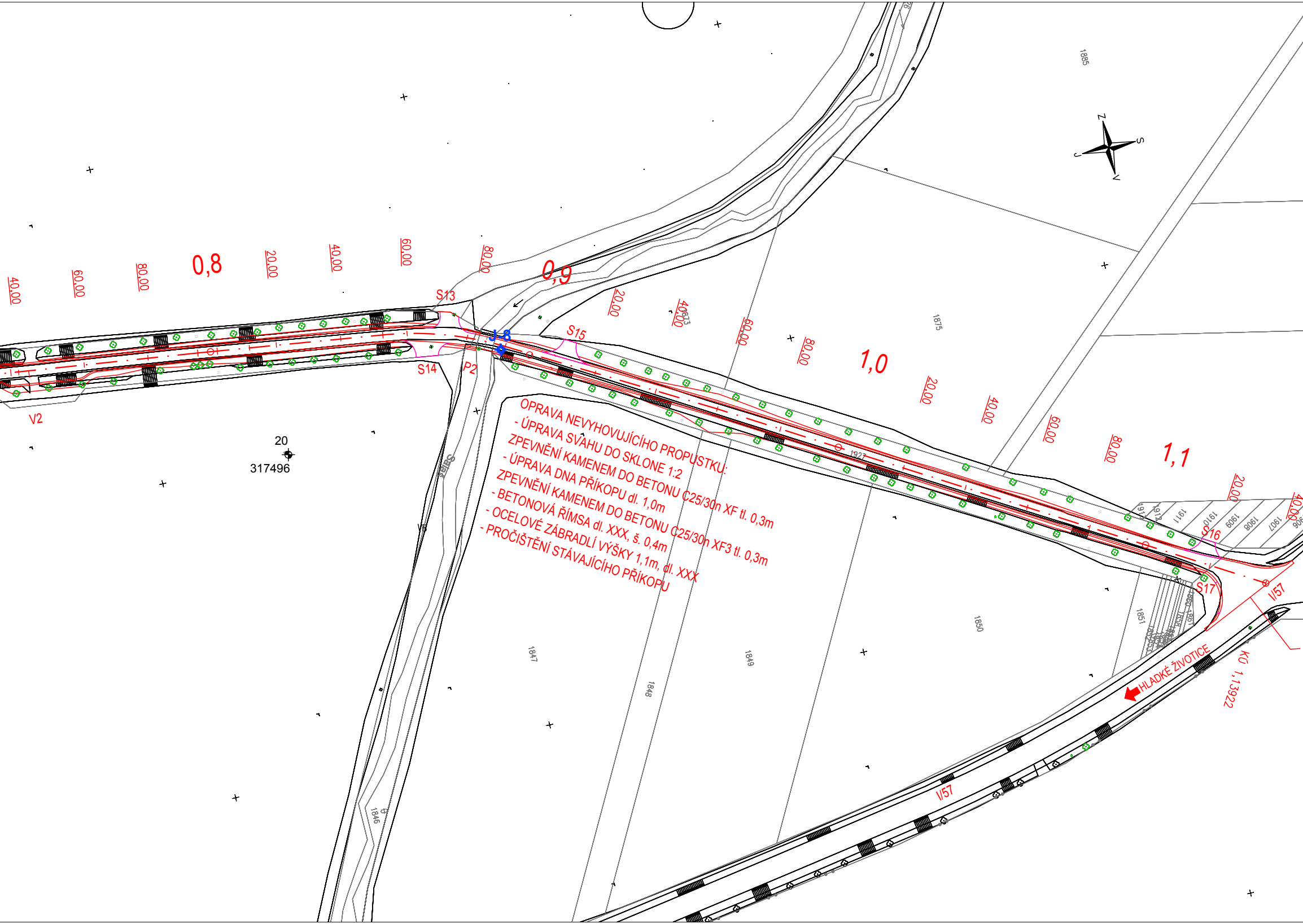

40,00
60,00
80,00
0,8
20,00
40,00
60,00
80,00
0,9
20,00
40,00
60,00
80,00
1,0
20,00
40,00
60,00
80,00
1,1
20,00
40,00
S13
S14
S15
S16
S17
P2
J-8
V2
20
317496
1885
1875
1873
1927
1847
1848
1849
1850
1851
1846
1912
1911
1910
1909
1908
1907
1906
Z
S
J
V
I/57
HLADKÉ ŽIVOTICE
KÚ 1,13922

OPRAVA NEVYHOVUJÍCÍHO PROPUSTKU:
- ÚPRAVA SVAHU DO SKLONE 1:2
ZPEVNĚNÍ KAMENEM DO BETONU C25/30n XF tl. 0,3m
- ÚPRAVA DNA PŘÍKOPU dl. 1,0m
ZPEVNĚNÍ KAMENEM DO BETONU C25/30n XF3 tl. 0,3m
- BETONOVÁ ŘÍMSA dl. XXX, š. 0,4m
- OCELOVÉ ZÁBRADLÍ VÝŠKY 1,1m, dl. XXX
- PROČIŠTĚNÍ STÁVAJÍCÍHO PŘÍKOPU

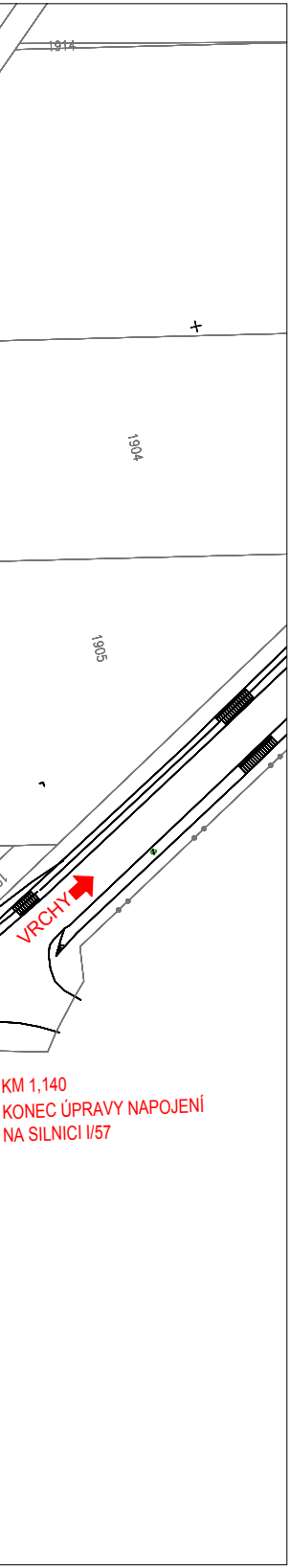
1914
1904
1905
VRCHY
KM 1,140
KONEC ÚPRAVY NAPOJENÍ
NA SILNICI I/57

LEGENDA

Realizovaná průzkumná díla:

J-1 ◆ jádrový vrt

Archivní průzkumná díla:

V-8 ⊕ 317689 jádrový vrt (databáze ČGS—Geofond)

G-Consult, spol. s r.o. Trocnovská 794/9 702 00 Ostrava	číslo přílohy: **2.2** objednatel: DOPRAVOPROJEKT Ostrava, a.s. zpracoval: Ing. Jelena Ryšková
souřadnicový systém: S-JTSK	řešitel: Ing. Soňa Šimková
výškový systém: Balt p.v.	schválil: Ing. Václav Hodný
měřítko 1 : 1 000	datum: březen 2018
2018 0002 **FULNEK - Realizace SZ KoPÚ v k.ú. Fulnek 1. etapa**	
Situace rozmístění vrtů	